






































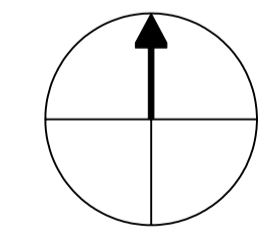
ODŮVODNĚNÍ ÚZEMNÍHO PLÁNU
DRÁSOV
 NÁVRH
 VÝKRES ŠIRŠÍCH VZTAHŮ

LEGENDA :

-  hranice okresu
-  hranice katastru
-  hranice zastavěného území

- | stav | návrh | |
|---|---|--------------------------------|
|  |  | koridor rychlostní silnice R43 |
|  |  | silnice I. třídy |
|  |  | silnice II. třídy |
|  |  | silnice III. třídy |
|  |  | železnice |
|  |  | elektrické vedení VVN |
|  |  | elektrické vedení VN |
|  |  | trasa VTL plynovodu |
|  |  | trasa STL plynovodu |
|  |  | katodová ochrana SKAO |
|  |  | regulační stanice VTL/STL/NTL |
|  |  | vodovodní přivaděč |
|  |  | vodojem |
|  |  | radioreleová trasa |
|  |  | čistiřna odpadních vod |
|  |  | kanalizační sběrač |

- ÚZEMNÍ SYSTÉM EKOLOGICKÉ STABILITY
-  regionální biocentrum
 -  osa regionálního biokoridoru
 -  nadregionální biocentrum
 -  osa nadregionálního biokoridoru



ATELIÉR PROJEKTIS		Bratislavská 14, 602 00 Brno	
		Jarmila Haluzová, IČO 40459543, DIČ CZ455210197	
Zodp.proj.	Ing.arch. A. Dumková	Vypracoval	J.Haluzová, A.Dumková
Objednavatel	Obec DRÁSOV	CAD	Roman Staněk
Akce	ODŮVODNĚNÍ ÚZEMNÍHO PLÁNU DRÁSOV / NÁVRH	Zak.čís.	1046.1.4.
Název	VÝKRES ŠIRŠÍCH VZTAHŮ	Datum	07/2008
		Stupeň	ÚPD
		Měřítko	1 : 25 000
		Výkres	II.3

